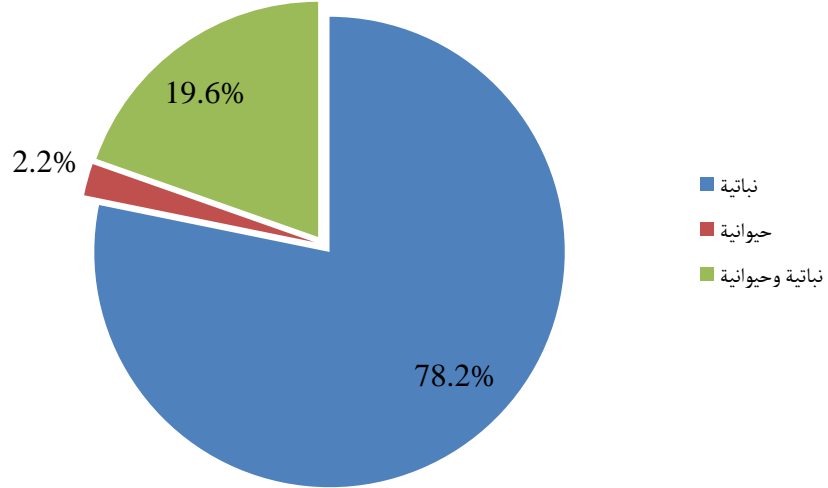


## 20% من مجموع مساحة الحيازات الزراعية تقع في محافظة المفرق

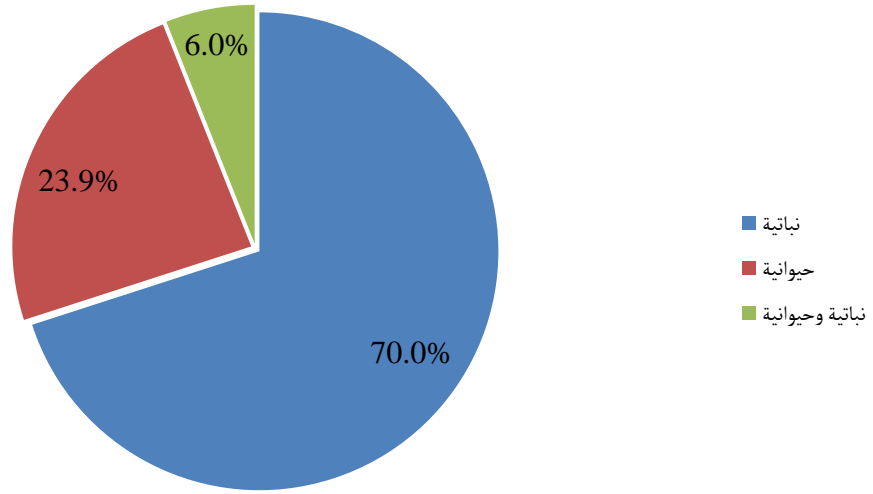
اظهرت نتائج التعداد الزراعي لعام 2017 بأن عدد الحيازات الزراعية بشكل عام في المملكة قد بلغ 107,707 حيازة، بمساحة إجمالية بلغت 2,818,598 دونم، وبما نسبته حوالي 3.2% فقط من مساحة المملكة الكلية. وتقسم الحيازات الزراعية حسب النوع إلى ثلاث أقسام رئيسية هي حيازات الثروة النباتية وحيازات الثروة الحيوانية والحيازات المختلطة (نباتية وحيوانية).

ويلاحظ في الشكلين (1 و 2) التوزيع النسبي لمساحات الحيازات الزراعية، حيث ان نسبة الحيازات النباتية المنفردة كانت نسبتها 78.2% من مجموع مساحة الحيازات الزراعية بشكل عام وهي الاكثر شيوعا، أما الحيازات المختلطة (النباتية والحيوانية معاً) فتقدر نسبتها بحوالي 19.6% من مجموع مساحة الحيازة، اما فيما يخص مساحات الحيازات الحيوانية فقد شكلت ما نسبته 2.2% من مساحة الحيازات. وقد حازت الحيازات الزراعية النباتية على 70% من إجمالي الحيازات الزراعية، بينما بلغت نسبة الحيازات الحيوانية 23.9% أما الحيازات المختلطة (نباتية وحيوانية) فقد بلغت النسبة 6.0% من إجمالي الحيازات الزراعية في الأردن.

شكل (1): النسبة المئوية لمساحة الحيازات الزراعية حسب نوع الحيازة 2017



شكل (٢): النسبة المئوية الحيازات الزراعية حسب نوع الحيازة ٢٠١٧



اظهرت النتائج استحوذ إقليم الشمال على أكبر عدد من الحيازات الزراعية بما يعادل 55.0% من مجموع الحيازات الكلي في المملكة، والذي يعادل ما نسبته 41.0% من حيث المساحة. ثم إقليم الوسط من حيث الحيازة بنسبه 26.3% والمساحة بنسبه 35.6%، ثم إقليم الجنوب بنسبه 18.7% و 23.4%.

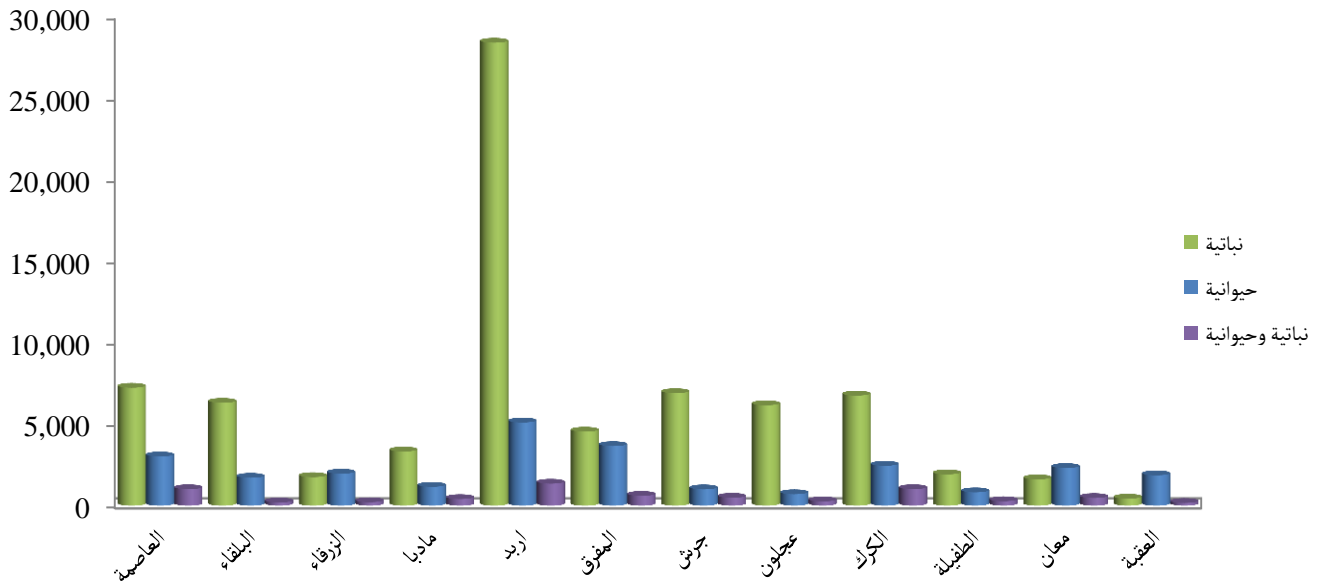
ويمثل جدول رقم (1) أدناه عدد ومساحة الحيازات الزراعية حسب النوع والمحافظة. حيث حازت محافظة اربد على أكبر عدد من الحيازات الزراعية بما نسبته 32.4% من مجموع عدد الحيازات الكلي في المملكة، تليها محافظة البلقاء بنسبة 10.3%. أما من حيث المساحة، فقد احتلت المفرق المساحة الزراعية الاعلى في المملكة بنسبة 19.8% من مجموع مساحة الحيازات الزراعية الكلي، تليها العاصمة بنسبة 15.7%، بينما كانت محافظة العقبة الأقل من حيث عدد الحيازات بنسبة بلغت 2.3% والطفيلة من حيث المساحات الزراعية بنسبة بلغت 3.4%.

جدول (1): عدد ومساحة الحيازات الزراعية حسب نوع الحيازة والمحافظه 2017

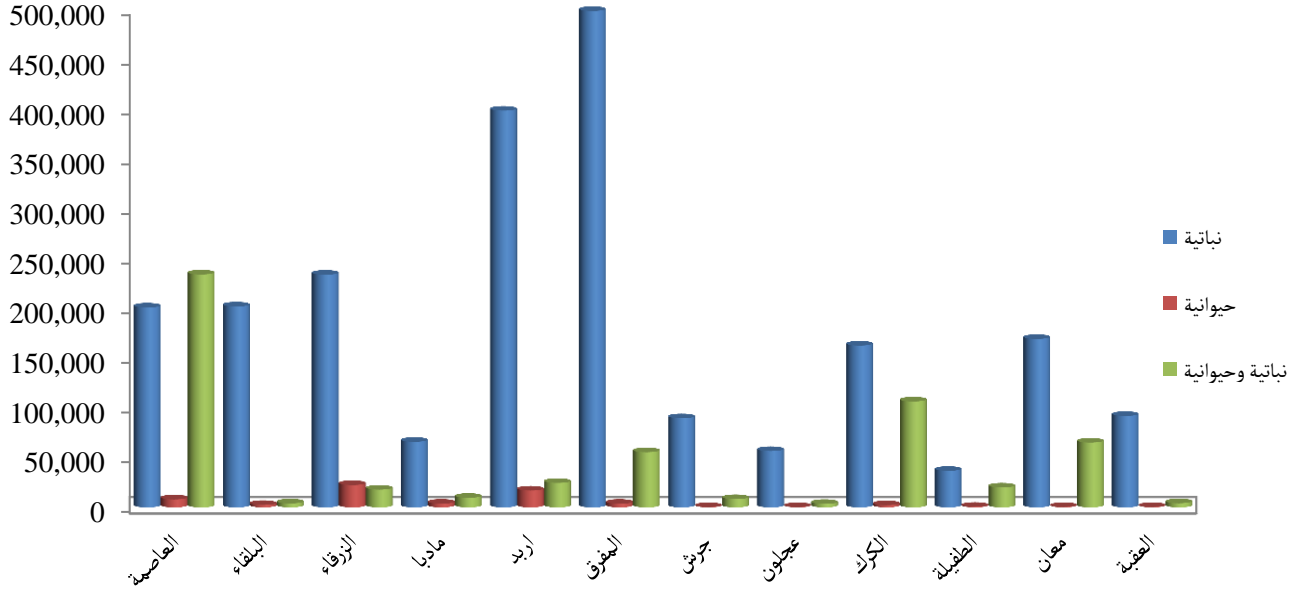
المحافظة	المجموع		نباتية		حيوانية		نباتية وحيوانية	
	مساحة	عدد	مساحة	عدد	مساحة	عدد	مساحة	عدد
العاصمة	442,492	11,273	200,603	7,239	8,060	3,021	233,829	1013
البلقاء	208,215	8,229	201,668	6,314	2487	1,713	4,061	202
الزرقاء	273,847	3,942	233,584	1,755	22,459	1,968	17,804	219
مادبا	79,280	4,899	65,845	3,329	3790	1161	9,645	409
اربد	439,662	34,889	398,185	28,427	16912	5,109	24,566	1,353
المفرق	557,364	8,807	498,240	4,544	3,704	3,658	55,420	605
جرش	98,099	8,398	89,451	6,906	317	1004	8,331	488
عجلون	60,376	7,140	56,552	6,166	294	706	3,529	268
الكرك	271,105	10,225	162,439	6,759	2,281	2451	106,385	1015
الطفيلة	57,258	3,026	36,691	1,925	591	822	19,976	279
معان	234,520	4,406	169,069	1,620	411	2,313	65,040	473
العقبة	96,380	2473	91,787	433	399	1869	4,194	171
<b>المجموع</b>	<b>2,818,598</b>	<b>107,707</b>	<b>2,204,114</b>	<b>75,417</b>	<b>61,705</b>	<b>25,795</b>	<b>552,780</b>	<b>6,495</b>

المصدر: النتائج العامة للتعداد الزراعي 2017.

شكل (٣): الحيازات الزراعية حسب نوع الحيازة والمحافظه ٢٠١٧



شكل (٤): مساحة الحيازات الزراعية حسب نوع الحيازة والمحافظه ٢٠١٧



**عدد ومساحة الحيازات الزراعية حسب نوع الحيازة وفئة المساحة الكلية:**  
 بلغت مساحة الحيازات الزراعية 2,818,598 دونم وعدد الحيازات 107,707 حيازة نباتية ومختلطة حسب ما بينه التعداد الزراعي لعام 2017. غير أن الملاحظ في التعداد أن 94% من الحيازات الزراعية تقل عن 50 دونم. في حين مثلت باقي الحيازات التي تزيد عن 50 دونم حوالي 6% من الحيازات.

جدول (2): توزيع أعداد الحيازات والمساحات التي تشكلها حسب فئات ومساحة الحيازات النباتية 2017

مساحة الحيازات		عدد الحيازات		فئات المساحة (دونم)
النسبة	المساحة	النسبة	العدد	
0.8	21,601	34.4	37,099	أقل من 2
3.4	96,438	27.1	29,180	2-5
4.1	116,871	13.2	14,176	10-6

5.7	160,030	9.5	10,175	20-11
4.8	135,016	4.6	4,985	30-21
4.2	117,411	3.0	3,229	40-31
3.2	90,182	1.8	1,893	50-41
9.3	262,786	3.2	3,484	100-51
8.5	239,520	1.5	1,575	200-101
14.5	409,141	1.1	1,223	500-201
11.4	321,033	0.4	437	1000-501
8.0	225,433	0.1	157	2000-1001
22.1	623,137	0.1	94	أكبر من 2000
100	2,818,598	100	107,707	المجموع

المصدر: النتائج العامة للتعداد الزراعي 2017.

وبلغ إجمالي مساحة الحيازات الزراعية التي تقل عن 50 دونم ما نسبته 26% من إجمالي مساحات الحيازات، بينما شكل إجمالي مساحة الحيازات الزراعية التي تزيد عن 50 دونم ما نسبته 74% من إجمالي المساحات. وبذلك، فإن الحيازات الصغيرة التي تشكل نسبة كبيرة من أعداد الحيازات، تشكل نسبة محدودة من إجمالي مساحات الحيازات.

أظهرت نتائج التعداد ان الحيازات النباتية غير متساوية طبيعياً، حيث يبين أن أكثر عدد الحيازات النباتية بشكل عام تتمركز ضمن فئة حيازة أقل من 2 دونم بنسبه 34.4%، وتقل هذه النسبة مع كبر المساحة لتصل إلى 0.1% في المساحات التي تزيد عن 2000 دونم. أما من حيث المساحة فتتمركز معظم المساحات ضمن فئات المساحة التي تزيد عن 2000 دونم بنسبة بلغت 22.1% وترتفع مجموع المساحة في أعلى فئة وتقل في أدنى فئة.

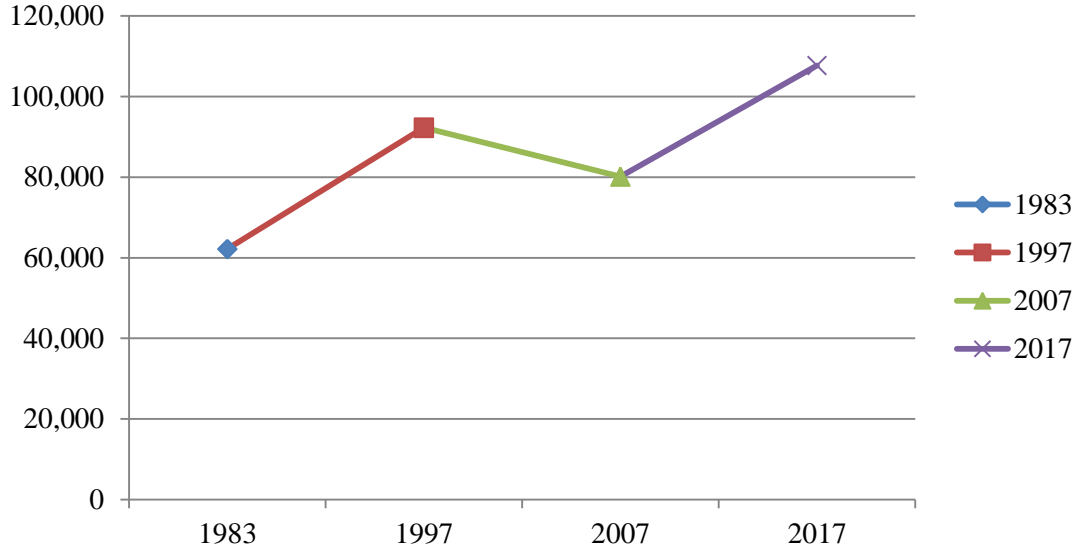
### التغير في خصائص الحيازات الزراعية من 1983-2017

تظهر نتائج التعداد ارتفاعاً ملحوظاً في أعداد الحيازات الزراعية، حيث بلغت أعداد الحيازات بمختلف أنواعها 107,707 حيازة زراعية في تعداد عام 2017 مقارنة بـ 80,152 و 92,258 و 62,162 حيازة في تعدادات سنة 2007 و 1997 و 1983 على التوالي. وكما يلاحظ أن هنالك انخفاضاً بمساحات الحيازات الزراعية من حيث استخدام الارض من تعداد لأخر حيث تبين النتائج أن تعداد سنة 1983 كانت المساحة الأكبر من حيث الاستخدام حيث بلغت 3,642,632 دونم ثم تعداد سنة 1997 بمساحة بلغت 3,060,007 دونم الا انها انخفضت في عام 2007 بشكل ملحوظ الى 2,615,076 دونم عما كانت عليه في الاعوام السابقة، ولكن في سنة 2017 ارتفعت المساحة المستخدمة للزراعة الى 2,818,598 دونم.

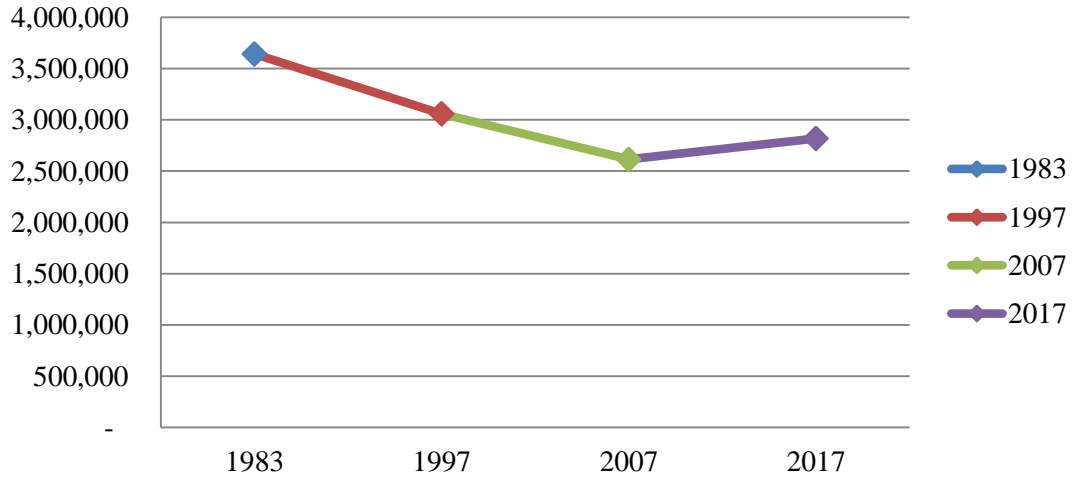
جدول (3): أعداد الحيازات والمساحات الزراعية حسب التعدادات

السنة	1983	1997	2007	2017
عدد الحيازات	62,162	92,258	80,152	107,707
مساحة الحيازات (بالدونم)	3,642,632	3,060,007	2,615,076	2,818,598

شكل (٥): تغير أعداد الحيازات الزراعية في المملكة حسب التعدادات ١٩٨٣-٢٠١٧



شكل (٦): تغير مساحة الحيازات الزراعية في المملكة حسب التعدادات ١٩٨٣ - ٢٠١٧



للمزيد من المعلومات يرجى الاتصال على هاتف 5300700- فرعي 577 (محمد الجوارنة)